



**КОМИТЕТ ИМУЩЕСТВЕННЫХ ОТНОШЕНИЙ  
АДМИНИСТРАЦИИ ПЕРМСКОГО МУНИЦИПАЛЬНОГО ОКРУГА**

**РЕШЕНИЕ**  
о размещении объектов № 1349

Пермский край  
Пермский округ

19.06.2023

Комитет имущественных отношений администрации Пермского муниципального округа разрешает Акционерному обществу «Газпром газораспределение Пермь» (ИНН 5902183841, ОГРН 1025900512670, почтовый адрес: 614000, г. Пермь, ул. Петропавловская, 43)

размещение объекта «Газопровод давлением до 1.2 Мпа, для размещения которого не требуется разрешения на строительство».

на землях государственная собственность на которые не разграничена.

на срок 1 год с 19.06.2023г. по 18.06.2024г.

Местоположение: Пермский край, Пермский муниципальный округ, д. Болгары, ул. Деревенская, д. 8.

Приложение: схема предполагаемых к использованию земель или части земельного участка.

Особые условия использования:

1) При установке газопровода учесть параметры ширины проезда улично-дорожной сети, во избежание сужения полосы отвода дороги.

2) При условии получения разрешения на производство земляных работ.

Заместитель председателя комитета,  
начальник отдела муниципального  
земельного контроля



М.В. Королева



# Схема предполагаемых к использованию земель или части земельного участка

Объект: Газопровод давлением до 1,2 Мпа, для размещения которого не требуется разрешения на строительство

Местоположение: расположенных по адресу: Пермский край, м.о. Пермский, д. Болгары, ул. Деревенская, д. 8

Площадь земель или части земельного участка, кв.м.: 112

Категория земель: земли населенных пунктов

Вид разрешенного использования: -

Описание границ смежных землпользователей:

От точки n1 до точки n3 - земельный участок с кадастровым номером 59:32:0710001:1138

От точки n3 до точки n4 - земли общего пользования

От точки n4 до точки n6 - земельный участок с кадастровым номером 59:32:0710001:111



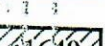




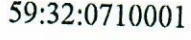
От точки n6 до точки n7 - земельный участок с кадастровым номером 59:32:0710001:1022

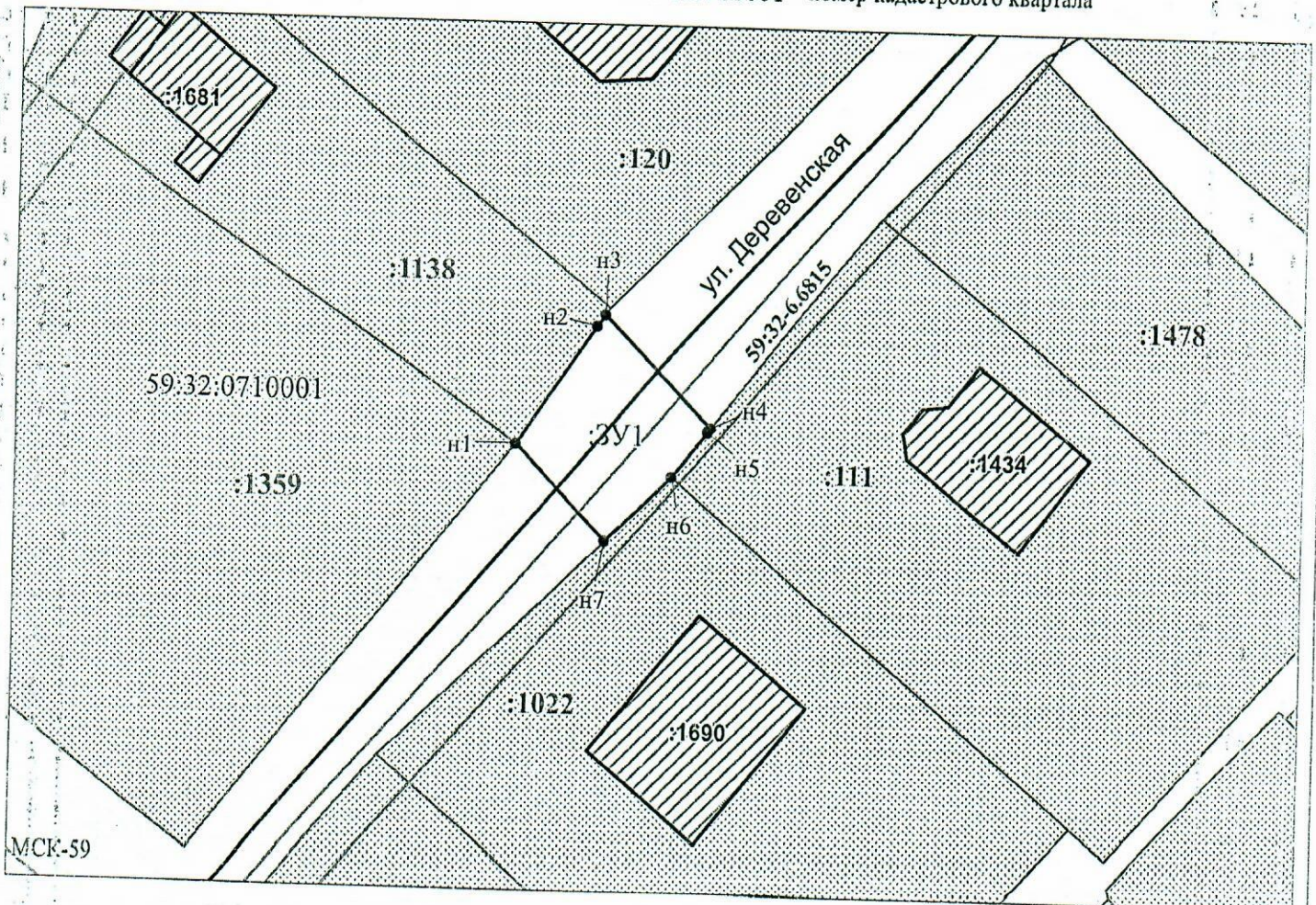
От точки n7 до точки n1 - земли общего пользования

Каталог координат, м

№ точки границы	X	Y
n1	500535.19	2208079.35
n2	500543.44	2208085.14
n3	500544.23	2208085.70
n4	500536.51	2208093.43
n5	500536.27	2208093.23
n6	500533.10	2208090.65
n7	500528.52	2208085.90
n1	500535.19	2208079.35

### Условные обозначения:

-  - предполагаемый участок земель, на которых планируется размещение объекта
-  - границы и номер земельного участка, сведения о которых внесены в ЕГРН
-  - границы и номер объекта капитального строительства, сведения о которых внесены в ЕГРН
-  - граница кадастрового квартала
-  - зоны с особыми условиями использования территории, сведения о которых внесены в ЕГРН
-  - обозначение запрашиваемого земельного участка
-  - характеристическая точка границ земель или части земельного участка
-  - номер кадастрового квартала



Заявитель: Егошина И.В. / Егошина И.В.  
 (подпись, расшифровка подписи)  
 МП  
 (для юридических лиц  
 и индивидуальных предпринимателей)

Масштаб 1:500